

OISEAU-LUNETTES GRIS
Zoizo blanc
Zosterops borbonicus

PROTÉGÉ

CR EN VU NT LC

Endémique - Nicheur - Taille : 10 cm - Poids : 8 g

Ce tout petit oiseau est l'espèce endémique qui semble s'être la mieux adaptée aux changements écologiques survenus sur l'île. Frugivore, nectarivore et insectivore, on le rencontre des jardins des zones urbaines littorales jusqu'aux fourrés éricoïdes des plus hauts massifs montagneux. L'espèce proche vivant à Maurice est désormais considérée comme génétiquement distincte. A la Réunion la présence de 4 morphes inféodés à des zones géographiques distinctes laisse supposer qu'un autre phénomène de spéciation est en cours.

EVOLUTION DES EFFECTIFS

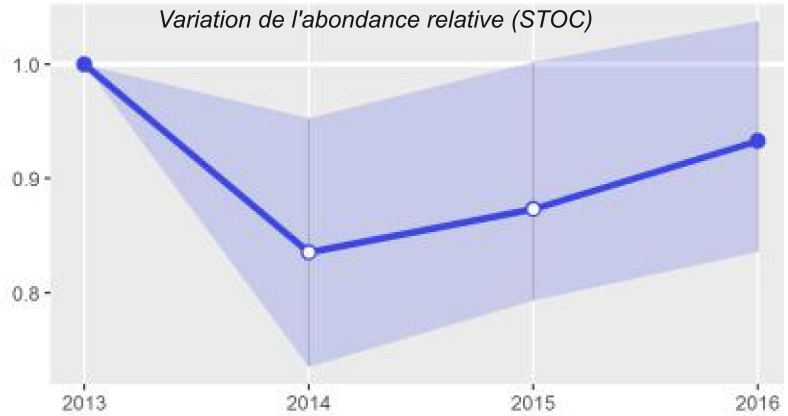

Cette espèce est parmi les deux les plus souvent contactées lors des comptages STOC, que ce soit en termes de fréquence d'occurrence, comme en abondance. Ceci a pour effet de laisser espérer un volume important de données et donc une relative fiabilité pour l'analyse de la tendance d'évolution de la population. Pourtant, la baisse d'abondance constatée en 2014 suivi d'une remontée plus lente ne sont pas vraiment expliquées (biais observateurs ? cycle naturel ?...) pour l'instant et il n'est pas encore possible d'en déduire une tendance sur ces 4 années.

PHENOLOGIE DE LA REPRODUCTION

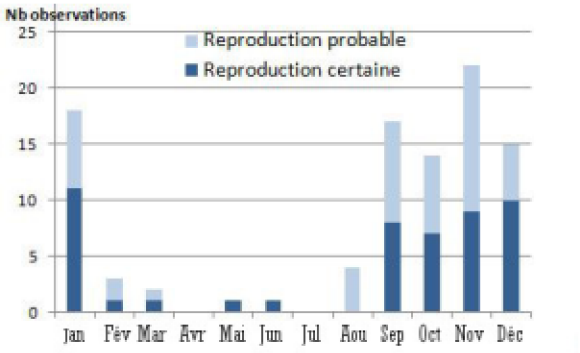

Comportements reproducteurs (www.faune-reunion.fr) n=97

Les données de comportement reproducteur produisent un résultat assez particulier, en comparaison d'autres passeraux. En effet, si elle s'étend de septembre à janvier inclus, ce qui est assez classique, on n'observe pas de pic manifeste. Lorsque davantage de données seront disponibles, il sera intéressant de voir si des période distinctes se démarques en fonction de la localisation.

REPARTITION SPATIALE

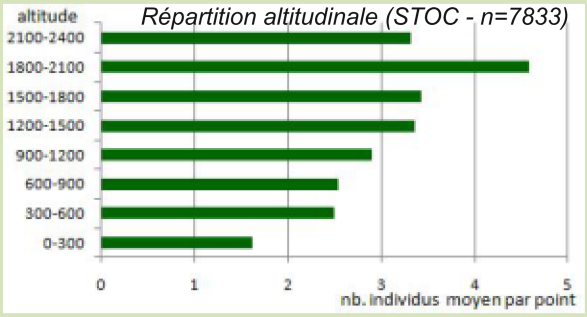

Bien que ce soit un oiseau visible partout, son abondance est plus importante au fur et à mesure que l'on monte en altitude, du moins jusqu'à 2.000 m environ. Les alentours de la Roche Ecrite, du Piton des neiges, et du Piton de la Fournaise constituent en effet des zones particulièrement denses.

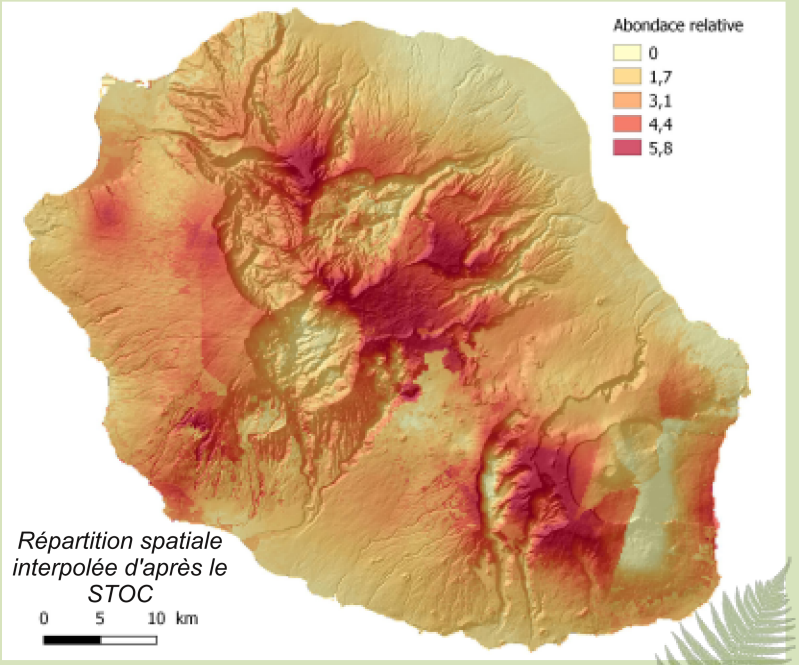

Répartition spatiale interpolée d'après le STOC

Les données STOC ont été collectées de 2013 à 2016 par la SEOR et le Parc National de La Réunion. Les données de www.faune-reunion.fr sont collectées depuis 2012. Un millier de données d'archive de la SEOR y ont été intégrées.